




H. Concejo Municipal de Sacaba

Sacaba - Cochabamba - Bolivia



Ley Municipal N° 154/2018

LEY MUNICIPAL, QUE DECLARA DE NECESIDAD Y UTILIDAD PÚBLICA TRES FRACCIONES DE TERRENO A TÍTULO GRATUITO CON DESTINO A LA CONSTRUCCIÓN DE TANQUES DE AGUA POTABLE, UBICADO EN EL SINDICATO AGRARIO KEHUIÑAL DEL DISTRITO RURAL PALCA.

EXPOSICION DE MOTIVOS

I. ANTECEDENTES.

Mediante nota signada como CITE: GAMS CAR DESP 1584/2018 de fecha 22 de noviembre del 2018, el Alcalde Municipal de Sacaba, Sr. Humberto Sánchez Sánchez, solicita a este Órgano Deliberante la Declaratoria de Necesidad y Utilidad Pública para la "EXPROPIACIÓN DE TRES FRACCIONES DE TERRENO A TÍTULO GRATUITO CON DESTINO A LA "CONSTRUCCIÓN DE TANQUES DE AGUA POTABLE EN LA ZONA DE KEHUIÑAL", adjuntando al efecto la siguiente documentación:

Por Nota CITE: GAMS CAR DESP 1584/2018, de fecha 22 de noviembre del 2018, dirigida al Sr. FÉLIX LEDEZMA HINOJOSA - Presidente del H. Concejo Municipal de Sacaba, el Sr. Humberto Sánchez Sánchez - Alcalde del Gobierno Autónomo Municipal de Sacaba, SOLICITA LA DECLARACIÓN DE NECESIDAD Y UTILIDAD PUBLICA PARA EXPROPIACIÓN DE TRES FRACCIONES DE TERRENO A TÍTULO GRATUITO CON DESTINO A LA "CONSTRUCCIÓN DE TANQUES DE AGUA POTABLE UBICADO EN LA ZONA DE KEHUIÑAL". Por Informe Legal D.A.L. 176/2018, de fecha 20 de noviembre del 2018, dirigido al Sr. Humberto Sánchez Sánchez - Alcalde del Gobierno Autónomo Municipal de Sacaba, el Abg. Ayrton Vargas Rejas, Abogado de Asesoría Legal del Gobierno Autónomo Municipal de Sacaba, referente a la "EXPROPIACIÓN A TÍTULO GRATUITO DE TRES PREDIOS PARA LA CONSTRUCCIÓN DE TRES TANQUES DE AGUA POTABLE SINDICATO AGRARIO KEHUIÑAL", **RECOMIENDA** remitir el presente Informe y sus antecedentes ante el H. Concejo Municipal, para la emisión del instrumento legal correspondiente que **DECLARE DE NECESIDAD Y UTILIDAD PUBLICA** el lote de terreno de propiedad del señor DONATO CORIA REVOLLO, con una extensión superficial de predio N°1: 0.0025 Hectáreas (25,00 m²); Predio N°2: 0.0024 Hectáreas (24,00 m²); predio N° 3: 0.0025 Hectáreas (25,00 m²); espacio para la construcción de tanques de agua potable, Sindicato Agrario Kehuiñal, jurisdicción de Sacaba.

Por Informe Técnico Cite Inf. Tec. JCGZ N° 54/2018, de fecha 09 de noviembre del 2018, dirigido a la Dra. Graciela Fernández Gutiérrez, Directora I Asesoría Legal, el Ing. Juan Carlos García Zambrana, Topógrafo de Saneamiento de Bienes Municipales, concluye e indica, que se logró efectivizar el replanteo de los vértices de las tres fracciones de terreno con destino a construcción de tanques de agua potable; asimismo adjunta planos georeferenciados de las tres fracciones de lote de terreno con destino a construcción de tanque de agua potable en el sistema de coordenadas.

Por Acta de Conformidad de fecha 03 de agosto de 2018, el Sr. Donato Coria Revollo, expresa su consentimiento para la expropiación de los tres predios en su lote de terreno.


Por Nota de fecha 31 de julio del 2018, dirigida al Sr. Humberto Sánchez Sánchez, Alcalde del Gobierno Autónomo Municipal de Sacaba, el señor Donato Coria Revollo, Secretario General Sindicato Agrario Kehuiñal, solicita la expropiación a título gratuito de tres predios para la construcción de tres tanques de agua potable.





H. Concejo Municipal de Sacaba

Sacaba - Cochabamba - Bolivia



Ley Municipal N° 154/2018

Por Título Ejecutorial PPD-NAL-784788, con número de expediente N° I-35335, de una pequeña propiedad individual ganadera, denominada Sindicato Agrario Kehuiñal Parcela 011, a nombre de Donato Coria Revollo, con una superficie de 41.4457 Hectáreas, ubicado en el Municipio de Sacaba, Provincia Chapare, del Departamento de Cochabamba, otorgado mediante Resolución Suprema N° 20634 de fecha 22 de diciembre del 2016 y otorgado en la ciudad de La Paz, el 24 de enero del 2018, más plano adjunto, folio Real con Matricula Computarizada N° 3.10.0.10.0007294, bajo el asiento A-1, en fecha 25/09/2018, con las siguientes colindancias: al Norte con Plano Adjunto; al este con Plano Adjunto; al oeste con Plano Adjunto y al Sur con Plano Adjunto; y así también por Resolución Suprema 20634 de fecha 22 de diciembre del 2016, emitido por el Presidente del Estado Plurinacional de Bolivia Evo Morales Aima y el Ministro de Desarrollo Rural y Tierras Cesar Hugo Cocarico Yana, se evidencia el derecho propietario del Sr. Donato Coria Revollo.

II. OBJETO DE LA LEY MUNICIPAL.

La presente Ley Municipal tiene por objeto declarar de Necesidad y Utilidad Pública para Expropiación a Título Gratuito de propiedad de Donato Coria Revollo, el predio N°1 con una extensión superficial de 0,0025 Has. (25,00 m²), predio N°2 con una extensión superficial de 0,0024 Has. (24,00 m²) y predio N°3 con una extensión superficial de 0,0025 Has. (25,00 m²), con destino a la construcción de tanques de agua potable, ubicados en la zona de Kehuiñal, Distrito Rural Palca del Municipio de Sacaba.

III.- JUSTIFICACIÓN TÉCNICA.

DATOS DEL TERRENO. -


Provincia: Chapare
Municipio: Sacaba
Zona: Kehuiñal
Distrito: Rural Palca





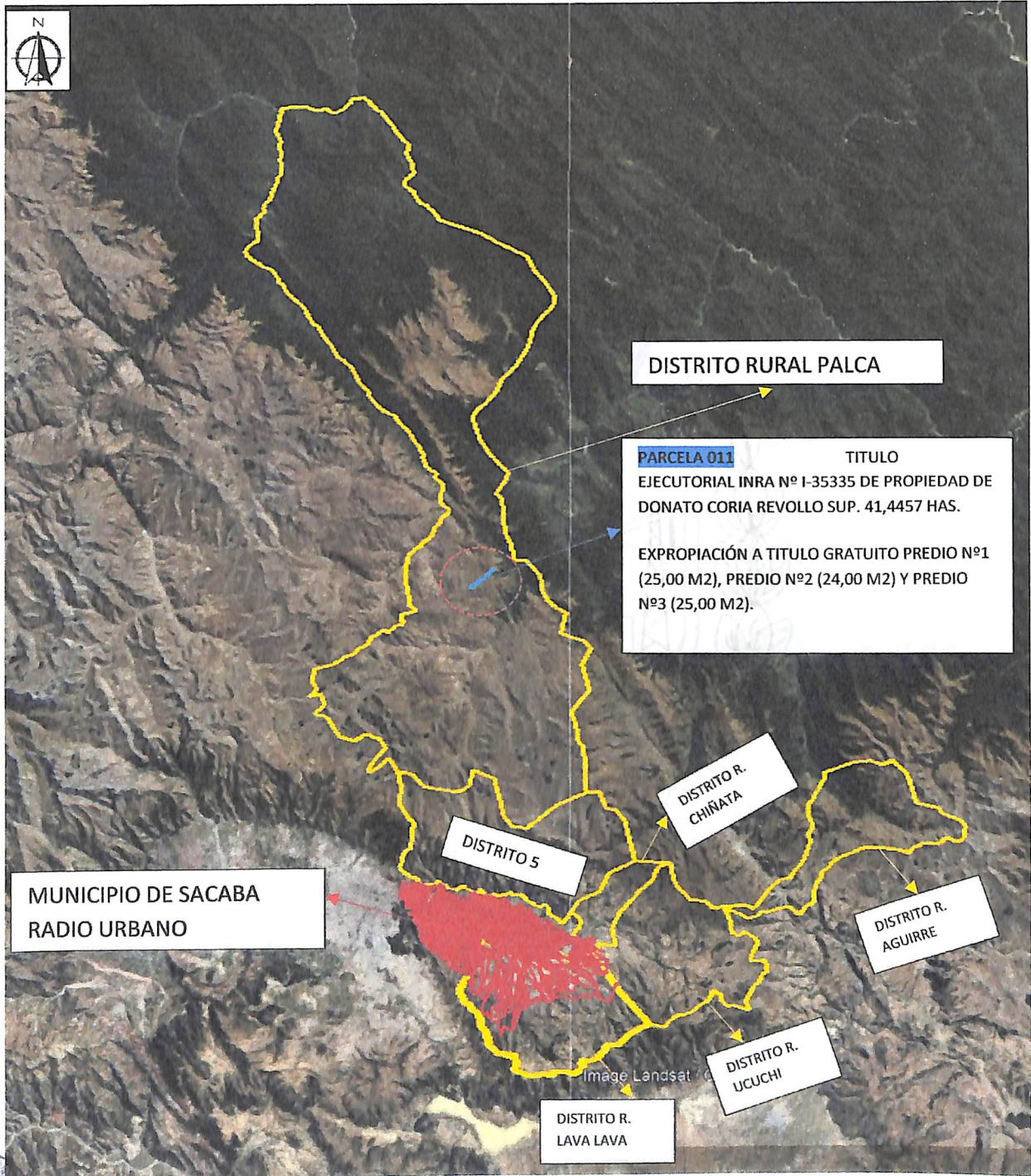
H. Concejo Municipal de Sacaba

Sacaba - Cochabamba - Bolivia



Ley Municipal N° 154/2018


PLANO DE UBICACIÓN SATELITAL. -



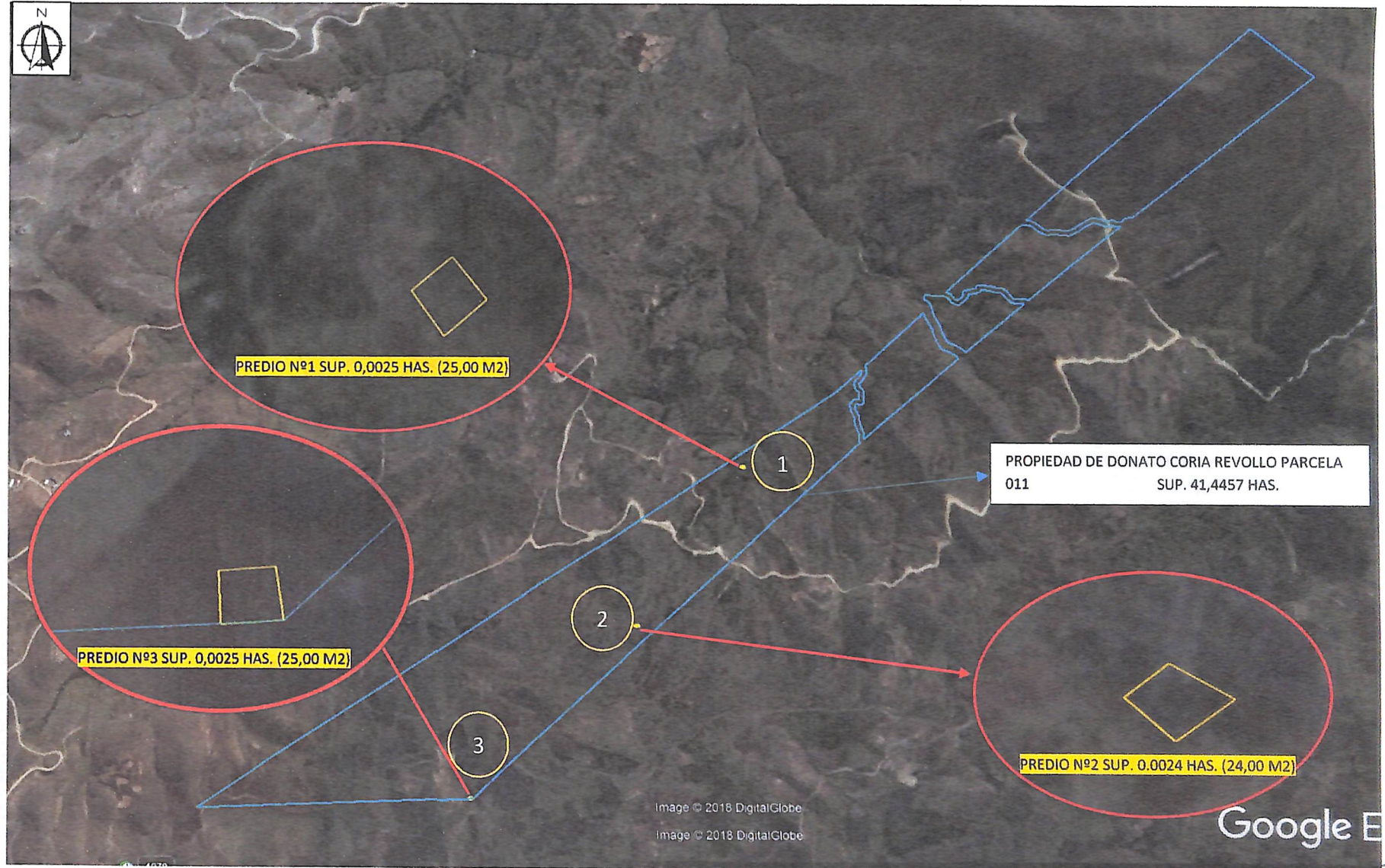


H. Concejo Municipal de Sacaba

Sacaba - Cochabamba - Bolivia




Ley Municipal N.º 154/2018





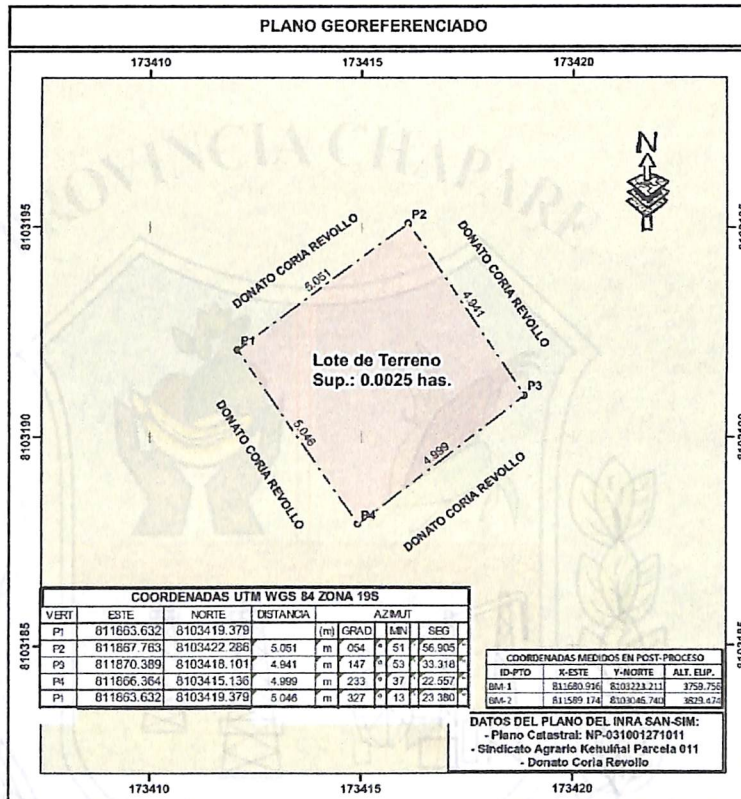
H. Concejo Municipal de Sacaba

Sacaba - Cochabamba - Bolivia

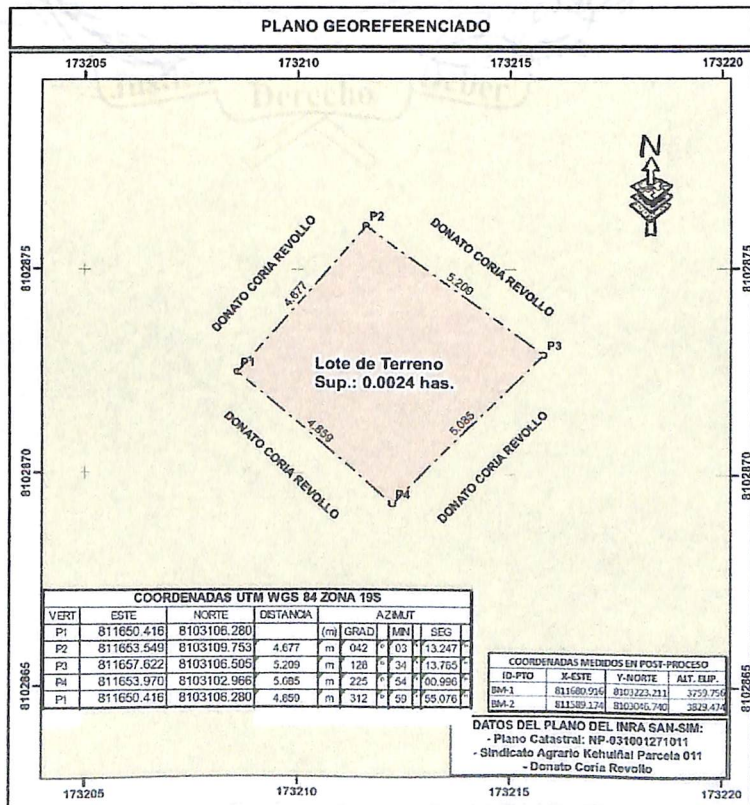


Ley Municipal N°...154/2018

PLANOS GEOREFERENCIADOS EMITIDOS POR LA JEFATURA DE PLANEAMIENTO ORDENAMIENTO TERRITORIAL.



PREDIO N°1: EXPROP. DE LOTE DE TERRENO (CONSTR. TANQUE DE AGUA POTABLE)




PREDIO N°2: EXPROP. DE LOTE DE TERRENO (CONSTR. TANQUE DE AGUA POTABLE)



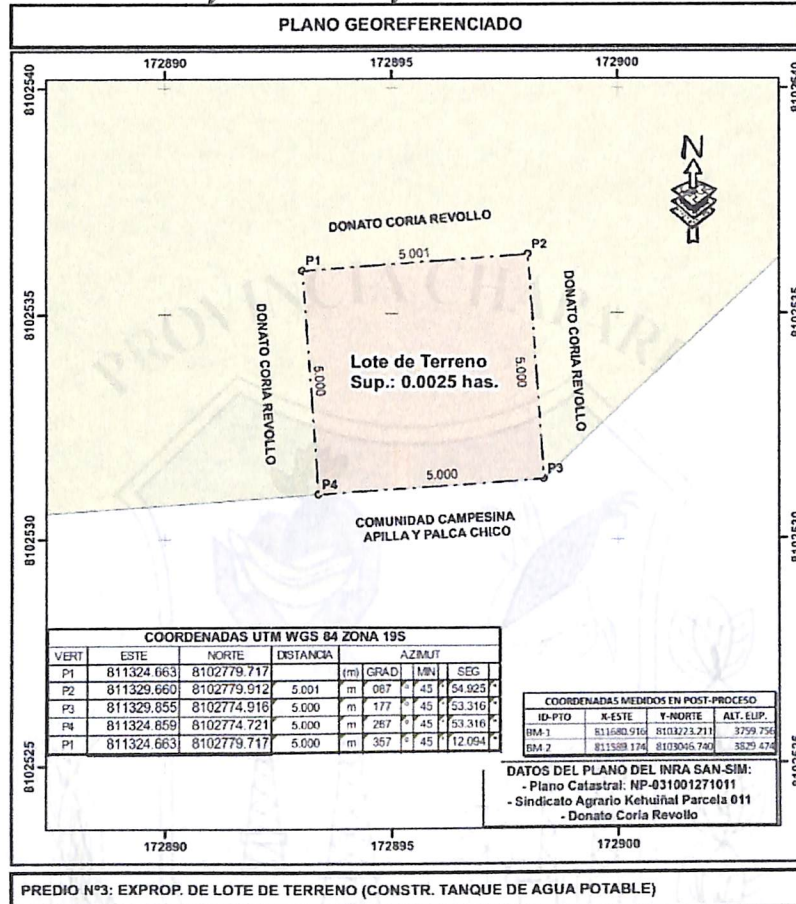


H. Concejo Municipal de Sacaba

Sacaba - Cochabamba - Bolivia



Ley Municipal N°... 154/2018



COLINDANCIAS DE LOS PREDIOS A EXPROPIAR A TITULO GRATUITO.

PREDIO N°1.

Al NORTE: Plano adjunto N° 031001271011.
 Al ESTE: Plano adjunto N° 031001271011.
 Al OESTE: Plano adjunto N° 031001271011.
 Al SUD: Plano adjunto N° 031001271011.

PREDIO N°2.

Al NORTE: Plano adjunto N° 031001271011.
 Al ESTE: Plano adjunto N° 031001271011.
 Al OESTE: Plano adjunto N° 031001271011.
 Al SUD: Plano adjunto N° 031001271011.

PREDIO N°3.


Al NORTE: Plano adjunto N° 031001271011.
 Al ESTE: Plano adjunto N° 031001271011.
 Al OESTE: Plano adjunto N° 031001271011.
 Al SUD: Comunidad Campesina Apilla y Palca Chico.





H. Concejo Municipal de Sacaba

Sacaba - Cochabamba - Bolivia



Ley Municipal N° ...154/2018

INSPECCIÓN.

En fecha 28 de noviembre de 2018 se procedió a la inspección, en la cual participaron la Comisión Primera, Asesoría Técnica y Legal del H. Concejo Municipal de Sacaba y Donato Coria Revollo Secretario General del Sindicato Agrario Kehuiñal, verificando el estado actual de los predios en cuestión.

APOYO FOTOGRÁFICO. PREDIO N°1.



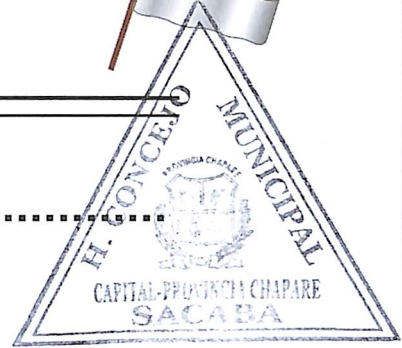


H. Concejo Municipal de Sacaba

Sacaba - Cochabamba - Bolivia



Ley Municipal N° ...154/2018



PREDIO N°2.



PREDIO N°3.





H. Concejo Municipal de Sacaba

Sacaba - Cochabamba - Bolivia



Ley Municipal N° ...154/2018



VALORACIÓN TÉCNICA.

La Declaración de Necesidad y Utilidad Pública de tres predios, de propiedad del Sr. Donato Coria Revollo, ubicado en la zona de Kehuiñal del Distrito Rural Palca, se fundamenta técnicamente por lo siguiente:

1. La necesidad construir 3 tanques de almacenamiento de agua como parte del proyecto de construcción de agua potable en el sector.
2. Se cuenta con el informe legal, informe técnico de definición de los predios, Título Ejecutorial del INRA, documentación necesaria para una correcta valoración legal y técnica.

IV. FUNDAMENTACIÓN LEGAL.


Mediante Informe Técnico Legal signado como HCMS-DAL-AT No. 012/2018, de fecha 30 de noviembre del 2018, la Dirección Jurídica y Técnica del H. Concejo Municipal de Sacaba, amparado en la Constitución Política del Estado en sus Art. 56, 57; Código Civil en su Art. 108; Ley 482 (Ley de Gobiernos Autónomos Municipales) en sus Arts. 16 y 26 num. 29; Decreto Supremo de 04 de Abril de 1879; Ley de 30 de diciembre de 1884; Ley Municipal 078/2017 de fecha 21 de abril del 2017; Sentencia Constitucional N° 0542/2012 de 09 de julio y Sentencia Constitucional N° 1960/2010-R de 25 de octubre; concluyen y recomiendan el pronunciamiento de Ley Municipal para la Declaración de Necesidad y Utilidad Pública para Expropiación a Título Gratuito de propiedad de Donato Coria Revollo, el predio N°1 con una extensión superficial de 0,0025 Has. (25,00 m²), predio N°2 con una extensión superficial de 0,0024 Has. (24,00 m²) y predio N°3 con una extensión superficial de 0,0025 Has. (25,00 m²), con destino a la construcción de tanques de agua potable, ubicados en la zona de Kehuiñal, Distrito Rural Palca del Municipio de Sacaba, de acuerdo a los siguientes puntos geo-referenciados:





H. Concejo Municipal de Sacaba

Sacaba - Cochabamba - Bolivia



Ley Municipal N° ...154/2018.....



PREDIO N°1									
COORDENADAS UTM WGS 84 ZONA 19S									
VERT	ESTE	NORTE	DISTANCIA	AZIMUT					
P1	811863,632	8103419,379		(m)	GRAD	MIN	SEG		
P2	811867,763	8103422,286	5,051	m	054	° 51	' 56,905	"	
P3	811870,389	8103418,101	4,941	m	147	° 53	' 33,318	"	
P4	811866,364	8103415,136	4,999	m	233	° 37	' 22,557	"	
P1	811863,632	8103419,379	5,046	m	327	° 13	' 23,380	"	

PREDIO N°2									
COORDENADAS UTM WGS 84 ZONA 19S									
VERT	ESTE	NORTE	DISTANCIA	AZIMUT					
P1	811650,416	8103106,280		(m)	GRAD	MIN	SEG		
P2	811653,549	8103109,753	4,677	m	042	° 03	' 13,247	"	
P3	811657,622	8103106,505	5,209	m	128	° 34	' 13,765	"	
P4	811653,970	8103102,966	5,085	m	225	° 54	' 00,996	"	
P1	811650,416	8103106,280	4,859	m	312	° 59	' 55,076	"	

PREDIO N°3									
COORDENADAS UTM WGS 84 ZONA 19S									
VERT	ESTE	NORTE	DISTANCIA	AZIMUT					
P1	811324,663	8102779,717		(m)	GRAD	MIN	SEG		
P2	811329,660	8102779,912	5,001	m	087	° 45	' 54,925	"	
P3	811329,855	8102774,916	5,000	m	177	° 45	' 53,316	"	
P4	811324,859	8102774,721	5,000	m	267	° 45	' 53,316	"	
P1	811324,663	8102779,717	5,000	m	357	° 45	' 12,094	"	

Finalmente, la Comisión Primera de Desarrollo Económico, Local, Financiero, Administrativo y Jurídico, por informe No. C-1ª/066/2018 **recomienda al Pleno del H. Concejo Municipal la emisión de Ley Municipal, Declarando de Necesidad y Utilidad Pública para Expropiación a Título Gratuito de propiedad de Donato Coria Revollo, el predio N°1 con una extensión superficial de 0,0025 Has. (25,00 m²), predio N°2 con una extensión superficial de 0,0024 Has. (24,00 m²) y predio N°3 con una extensión superficial de 0,0025 Has. (25,00 m²), con destino a la construcción de tanques de agua potable, ubicados en la zona de Kehuiñal, Distrito Rural Palca del Municipio de Sacaba.**






H. Concejo Municipal de Sacaba

Sacaba - Cochabamba - Bolivia



Ley Municipal N° ...154/2018.....



EL H. CONCEJO MUNICIPAL

DECRETA:

LEY MUNICIPAL, QUE DECLARA DE NECESIDAD Y UTILIDAD PÚBLICA TRES FRACCIONES DE TERRENO A TÍTULO GRATUITO CON DESTINO A LA CONSTRUCCIÓN DE TANQUES DE AGUA POTABLE, UBICADO EN EL SINDICATO AGRARIO KEHUIÑAL DEL DISTRITO RURAL PALCA.

ARTÍCULO PRIMERO.- SE DECLARA DE NECESIDAD Y UTILIDAD PÚBLICA 3 predios, ubicados en la zona de Kehuiñal, Distrito Rural Palca del Municipio de Sacaba:

PREDIO N°1: de 0,0025 Has. (25,00 m²) cuyas colindancias son al **NORTE** con Plano adjunto N° 031001271011, al **ESTE** con Plano adjunto N° 031001271011, al **OESTE** con Plano adjunto N° 031001271011 y al **SUD** con Plano adjunto N° 031001271011. **PREDIO N°2:** de 0,0024 Has. (24,00 m²) cuyas colindancias son al **NORTE** con Plano adjunto N° 031001271011, al **ESTE** con Plano adjunto N° 031001271011, al **OESTE** con Plano adjunto N° 031001271011 y al **SUD** con Plano adjunto N° 031001271011 y **PREDIO N°3:** de 0,0025 Has. (25,00 m²) cuyas colindancias son al **NORTE** con Plano adjunto N° 031001271011, al **ESTE** con Plano adjunto N° 031001271011, al **OESTE** con Plano adjunto N° 031001271011 y al **SUD** con la Comunidad Campesina Apilla y Palca Chico; consecuentemente se proceda a su **EXPROPIACIÓN**, conforme establece la Jurisprudencia Nacional, sea **con las siguientes coordenadas de ubicación referencial, correspondiente al sistema de Proyeccion UTM DATUM W.G.S. 84 Zona Geografica 19 S.**

PREDIO N°1								
COORDENADAS UTM WGS 84 ZONA 19S								
VERT	ESTE	NORTE	DISTANCIA	AZIMUT				
P1	811863,632	8103419,379		(m)	GRAD	MIN	SEG	
P2	811867,763	8103422,286	5,051	m	054	° 51	' 56,905	"
P3	811870,389	8103418,101	4,941	m	147	° 53	' 33,318	"
P4	811866,364	8103415,136	4,999	m	233	° 37	' 22,557	"
P1	811863,632	8103419,379	5,046	m	327	° 13	' 23,380	"

PREDIO N°2								
COORDENADAS UTM WGS 84 ZONA 19S								
VERT	ESTE	NORTE	DISTANCIA	AZIMUT				
P1	811650,416	8103106,280		(m)	GRAD	MIN	SEG	
P2	811653,549	8103109,753	4,677	m	042	° 03	' 13,247	"
P3	811657,622	8103106,505	5,209	m	128	° 34	' 13,765	"
P4	811653,970	8103102,966	5,085	m	225	° 54	' 00,996	"
P1	811650,416	8103106,280	4,859	m	312	° 59	' 55,076	"





H. Concejo Municipal de Sacaba

Sacaba - Cochabamba - Bolivia



Ley Municipal N° ...154/2018.....

PREDIO N°3								
COORDENADAS UTM WGS 84 ZONA 19S								
VERT	ESTE	NORTE	DISTANCIA	AZIMUT				
P1	811324,663	8102779,717		(m)	GRAD	MIN	SEG	
P2	811329,660	8102779,912	5,001	m	087	° 45	' 54,925	"
P3	811329,855	8102774,916	5,000	m	177	° 45	' 53,316	"
P4	811324,859	8102774,721	5,000	m	267	° 45	' 53,316	"
P1	811324,663	8102779,717	5,000	m	357	° 45	' 12,094	"

ARTÍCULO SEGUNDO.- Se concede al y/o los presuntos propietarios del área afectada, un plazo de diez días computables a partir de la publicación de la presente Ley Municipal, para que acrediten su derecho propietario, ante el Ejecutivo Municipal.

ARTÍCULO TERCERO.- El Ejecutivo Municipal queda encargado de la promulgación y cumplimiento de la presente Ley Municipal.

REGÍSTRESE, PUBLÍQUESE, CÚMPLASE Y ARCHÍVESE

Es dada en la Sala de Sesiones "Prof. Oscar Arévalo Rivera" del H. Concejo Municipal de Sacaba, a los 4 días del mes de diciembre de dos mil dieciocho años.




Sr. Félix Ledezma Hinojosa
PRESIDENTE

H. CONCEJO MUNICIPAL DE SACABA

Sra. Sulénja Andrade Peredo
VICEPRESIDENTA

H. CONCEJO MUNICIPAL DE SACABA



Ing. Pedro Claros Andrade
CONCEJAL SECRETARIO

Sra. Modesta Díaz Limachi
CONCEJAL



H. Concejo Municipal de Sacaba

Sacaba - Cochabamba - Bolivia



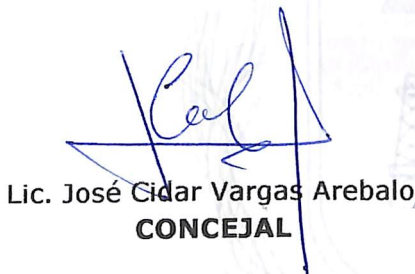
Ley Municipal N° 154/2018


Lic. Oscar Rios Antezana
CONCEJAL


Arq. David Lizarazu Maldonado
CONCEJAL


Sra. Agustina Miranda Perez
CONCEJAL


Sra. Fanny Ledezma Rodriguez
CONCEJAL


Lic. José Cidar Vargas Arebalo
CONCEJAL




Lic. Herlan Marcos Ramirez Murillo
CONCEJAL


Sra. Zeima Morales Revollo
CONCEJAL

